












M 1:500



- | | |
|---|--|
|  | Hranice parcely |
|  | Hranice stavebního pozemku |
|  | Trvalý zázor |
|  | Dočasný zázor |
|  | Plocha udržovacích prací |
|  | Navrhovaná opatření |
|  | Dotčený pozemek |
|  | Číslo dotčeného pozemku |
|  | Plochy zařízení staveniště
a mezideponií |
|  | Plochy doplnění chybějícího opevnění
nebo přespárování stáv. opevnění |
|  | Plochy doplnění balvanitých skluzů |

Vlastník dotčeného pozemku v k.ú. Domašov u Jeseníka s parc.
č. 4807/1.

Petráš Jiří
Vřesovice č. p. 64, 79809

AQUALIS AQUATIS a.s.	
Došlo dne:	03-05-2022
0805	331